

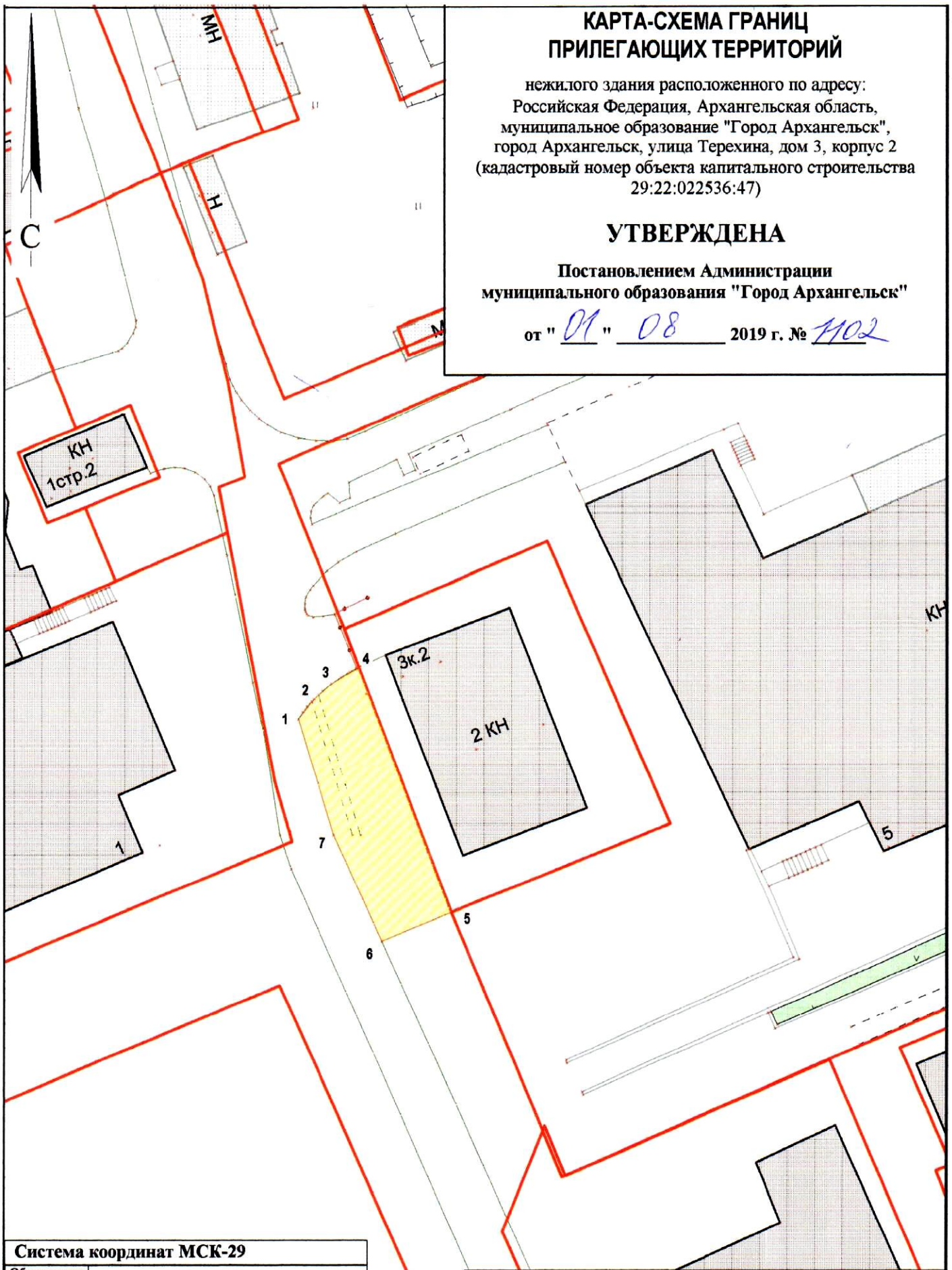
КАРТА-СХЕМА ГРАНИЦ ПРИЛЕГАЮЩИХ ТЕРРИТОРИЙ

нежилого здания расположенного по адресу:
Российская Федерация, Архангельская область,
муниципальное образование "Город Архангельск",
город Архангельск, улица Терехина, дом 3, корпус 2
(кадастровый номер объекта капитального строительства
29:22:022536:47)

УТВЕРЖДЕНА

Постановлением Администрации
муниципального образования "Город Архангельск"



от "01" 08 2019 г. № 1102



Система координат МСК-29

Обозначение характерных точек границ	координаты, м	
	X	Y
1	655659.93	2518727.83
2	655661.91	2518729.25
3	655663.51	2518730.95
4	655665.20	2518733.52
5	655641.42	2518743.50
6	655638.31	2518736.83
7	655648.68	2518731.68

УСЛОВНЫЕ ОБОЗНАЧЕНИЯ:

-  изображение границ земельного участка по ул. Терехина, дом 3, корпус 2
-  изображение границ прилегающих территорий

Масштаб 1 : 500